




ACTUALIZACIÓN DEL PLAN DE DESARROLLO URBANO DE CENTRO DE POBLACIÓN DE PUERTO VALLARTA JALISCO

PLAN PARCIAL DE DESARROLLO URBANO DISTRITO URBANO 6

SIMBOLOGÍA

-  SISTECOZOME
-  ALIANZA DE TRANSPORTISTAS
-  RECORRIDO DE LAS RUTAS SISTECOZOME
-  SITIO DE TAXIS

RUTA NOCTURNA:

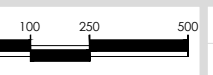
-  RUTA A
-  RUTA B
-  RUTA C

*FUENTE: ELABORADO CON ESTUDIO EN CAMPO, RESTITUCIÓN 2006 Y FOTOGRAFÍAS DE GOOGLE EARTH 29/01/2009

INFORMACION COMPLEMENTARIA

-  LIMITE DE CENTRO DE POBLACIÓN
-  LIMITE DE AREA DE APLICACIÓN
-  LIMITE DE SUBDISTRITO
-  LIMITE DE COLONIAS
-  CURVAS DE NIVEL @ 5 MTS
-  RIO PITILLAL
-  TRAZA
-  BOULEVARD FRANCISCO MEDINA ASCENCIO

TRANSPORTE PÚBLICO Y PRIVADO **D3-23**



AGOSTO 2012
ESCALA: 1:13,000

H. AYUNTAMIENTO DE PUERTO VALLARTA, JALISCO
DIRECCIÓN DE PLANEACIÓN URBANA

